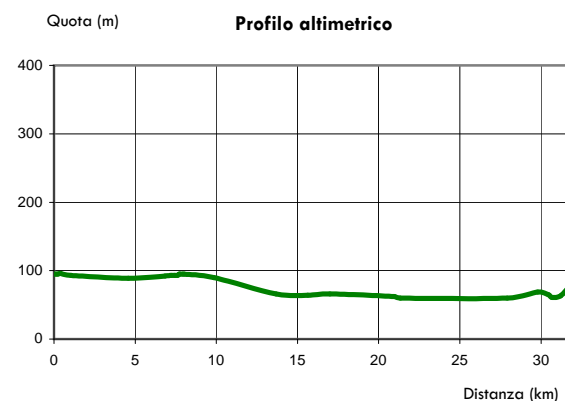


FB-02

La Via Francigena in bici - II tappa

Partenza:	Tromello, stazione ferroviaria
Arrivo:	Pavia, stazione ferroviaria
Lunghezza Totale (km):	32.0
Percorribilità:	Qualsiasi tipo di bicicletta
Tempo di percorrenza (ore.min):	1.45
Dislivello in salita (m):	33
Dislivello in discesa (m):	53
Quota massima (m):	96
Difficoltà:	F (facile)
Strade pavimentate:	100%
Strade sterrate e carrarecce:	0%
Mulattiere e sentieri:	0%
Percorso ciclabile in sede propria o protetta:	2%
Segnaletica:	Assente
Cartografia:	Mappe M-Fb-04, M-Fb-05
Periodi Consigliati:	Tutto l'anno
Come arrivare:	Linea FS Pavia-Mortara-Vercelli f.ta Tromello
Ritorno:	Linee FS Milano-Genova, Alessandria-Pavia, Vercelli-Pavia e Codogno-Pavia, f.ta Pavia
Note sul percorso:	Da Tromello proseguiamo fino a Garlasco dove, alle spalle della piazza centrale, sorge il torrione, l'unica parte rimasta dell'originale castello. Un percorso su strada leggermente trafficata ci porta a S. Biagio e Zerbolò. Da qui raggiungiamo Pavia, la "città dalle cento torri", seguendo l'argine del Ticino.



PROVINCIA DI PAVIA

Assessorato al Turismo
e Attività Termali

Ufficio Informazioni Turistiche (IAT)

Piazza Petrarca 4 - PAVIA

tel. 0382.597001/597002 fax 0382.597011

www.provincia.pv.it - turismo@provincia.pv.it

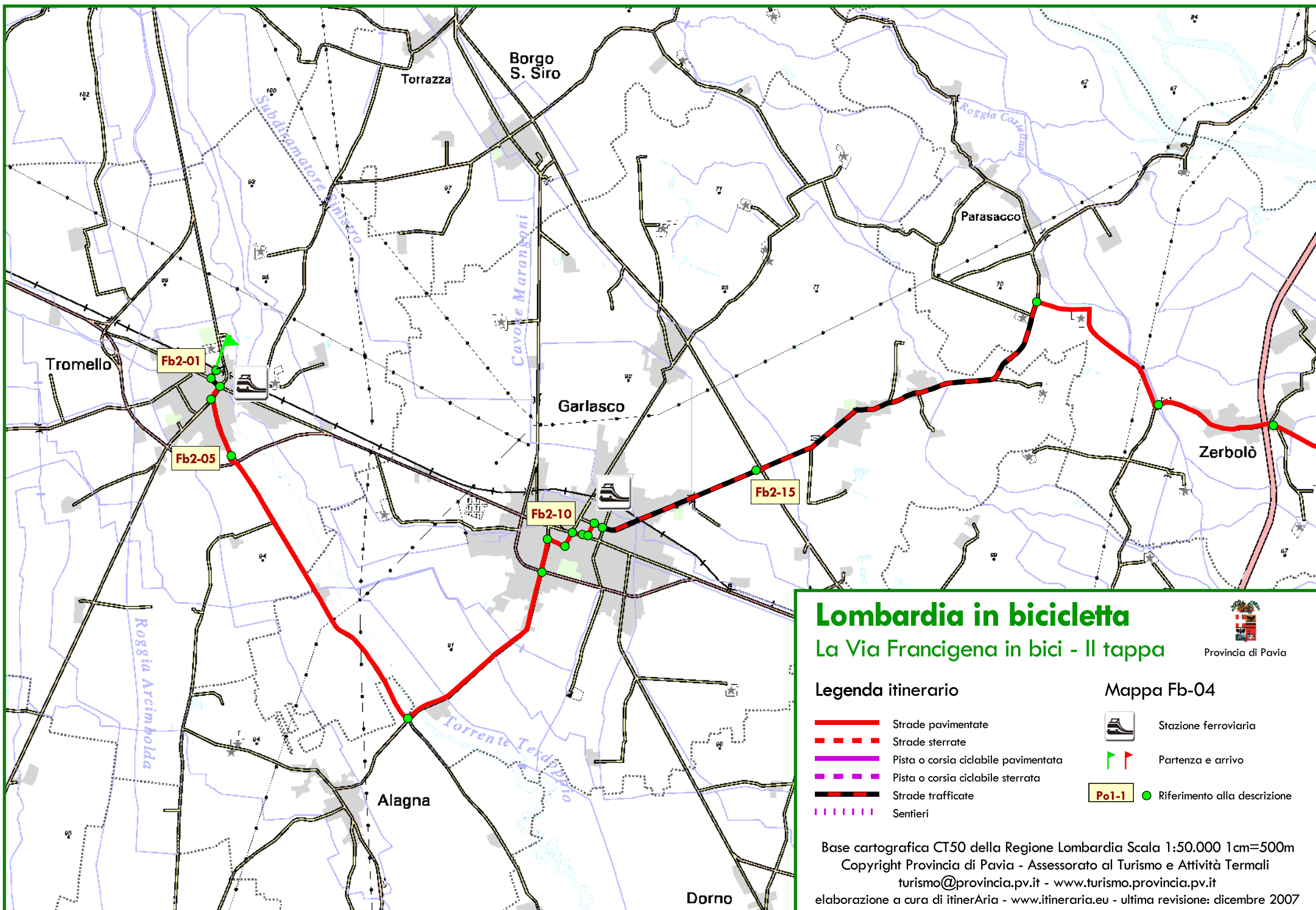
Copyright 2007 - Provincia di Pavia

Rilievi, foto e materiale descrittivo a cura di
itinerAria - www.itineraria.eu

Nelle fotografie, dall'alto in basso: la cappella di S. Stefano a Tromello, cascate sul Ticino, il portale di S. Michele a Pavia

Fb-02 La via Francigena in bici - Il tappa

Rif. mappa	km totali	km parz.	Alt. (m)	Descrizione
Fb2-01	0.0	0.0	95	Dalla stazione ferroviaria imbocchiamo via Roma
Fb2-02	0.1	0.1	95	allo stop svoltiamo a sinistra
Fb2-03	0.2	0.1	95	al semaforo svoltiamo a destra per Lomello
Fb2-04	0.4	0.2	96	proseguiamo fino in p.zza Campeggi dove svoltiamo a sinistra per Alagna e imbocchiamo dritto via Trieste
Fb2-05	1.1	0.6	93	alla rotonda proseguiamo dritto per Alagna
Fb2-06	4.6	3.5	89	al bivio svoltiamo a sinistra per Garlasco
Fb2-07	6.8	2.3	92	alla rotonda proseguiamo dritto per entrare a Garlasco
Fb2-08	7.2	0.4	93	al bivio successivo svoltiamo a destra in via Reale
Fb2-09	7.4	0.2	93	alla rotonda giriamo a sinistra in via V. Veneto
Fb2-10	7.6	0.2	93	allo stop svoltiamo a destra in via Cavour
Fb2-11	7.7	0.1	95	in P.zza della Repubblica proseguiamo dritto sulla corsia ciclabile, a sinistra troviamo il castello di Garlasco
Fb2-12	7.8	0.1	95	subito dopo svoltiamo a sinistra in via Ss. Trinità
Fb2-13	7.9	0.2	95	in Piazza Ss. Trinità svoltiamo a destra allo stop
Fb2-14	8.0	0.1	95	al semaforo proseguiamo dritto, seguiamo la strada principale e superiamo il passaggio a livello
Fb2-15	9.9	1.8	90	alla rotonda proseguiamo dritto per Bereguardo e seguiamo la strada provinciale superando S. Biagio
Fb2-16	13.7	3.8	66	al bivio svoltiamo a destra per Zerbolò
Fb2-17	15.6	2.0	64	superiamo cascina Guasta e al bivio svoltiamo a sinistra per Zerbolò
Fb2-18	17.0	1.4	66	attraversiamo Zerbolò seguendo la strada principale e, superata l'autostrada, proseguiamo dritto
Fb2-19	21.0	4.0	62	al bivio proseguiamo dritto per Pavia salendo sull'argine del fiume Ticino
Fb2-20	21.3	0.4	60	al bivio senza indicazioni teniamo la sinistra
Fb2-21	27.9	6.6	60	l'argine si avvicina al corso del Ticino offrendoci diversi punti panoramici, superiamo il sottopasso del raccordo autostradale
Fb2-22	29.8	1.9	69	arriviamo a Pavia, all'incrocio semaforizzato proseguiamo dritto in via XXV Aprile
Fb2-23	30.4	0.6	65	in fondo alla via in P.le Ghinaglia svoltiamo a sinistra e imbocchiamo il caratteristico Ponte Coperto
Fb2-24	30.7	0.2	61	al semaforo dopo il ponte imbocchiamo a sinistra il marciapiede sul lungo Ticino Visconti accompagnando la bici a mano
Fb2-25	31.2	0.5	63	all'incrocio svoltiamo a destra sulla corsia ciclabile di Viale della Libertà
Fb2-26	31.7	0.5	76	in Piazzale Minerva svoltiamo a sinistra in viale V. Emanuele II
Fb2-27	32.0	0.3	75	e arriviamo alla stazione ferroviaria



Lombardia in bicicletta

La Via Francigena in bici - Il tappa



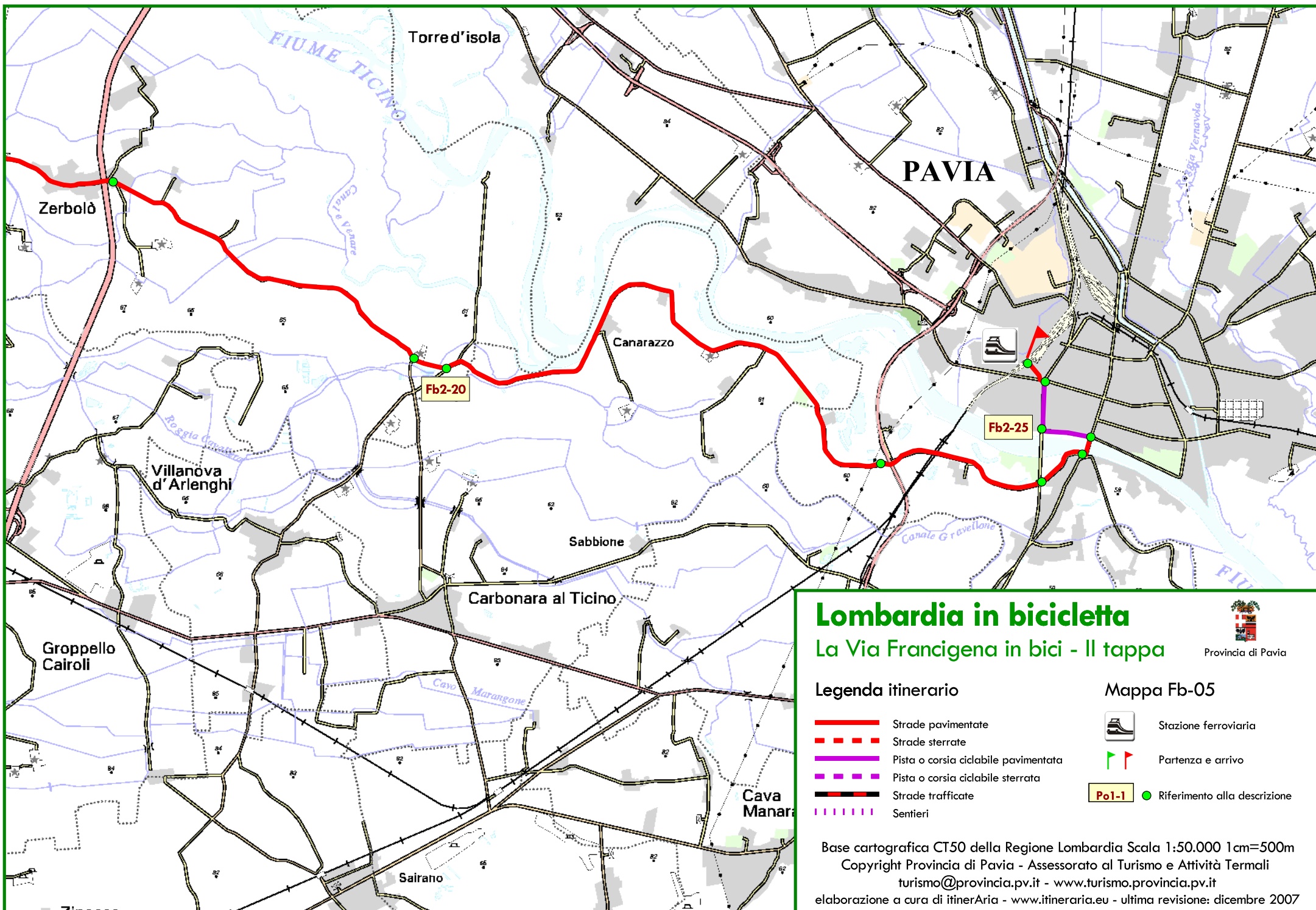
Legenda itinerario

- Strade pavimentate
- Strade sterrate
- Pista o corsia ciclabile pavimentata
- Pista o corsia ciclabile sterrata
- Strade trafficate
- Sentieri

Mappa Fb-04

- Stazione ferroviaria
- Partenza e arrivo
- Riferimento alla descrizione

Base cartografica CT50 della Regione Lombardia Scala 1:50.000 1cm=500m
 Copyright Provincia di Pavia - Assessorato al Turismo e Attività Termali
 turismo@provincia.pv.it - www.turismo.provincia.pv.it
 elaborazione a cura di itinerAria - www.itineraria.eu - ultima revisione: dicembre 2007



Lombardia in bicicletta

La Via Francigena in bici - Il tappa



Legenda itinerario

- Strade pavimentate
- Strade sterrate
- Pista o corsia ciclabile pavimentata
- Pista o corsia ciclabile sterrata
- Strade trafficate
- Sentieri

Mappa Fb-05

- Stazione ferroviaria
- Partenza e arrivo
- Riferimento alla descrizione

Base cartografica CT50 della Regione Lombardia Scala 1:50.000 1cm=500m
 Copyright Provincia di Pavia - Assessorato al Turismo e Attività Termali
 turismo@provincia.pv.it - www.turismo.provincia.pv.it
 elaborazione a cura di itinerAria - www.itineraria.eu - ultima revisione: dicembre 2007