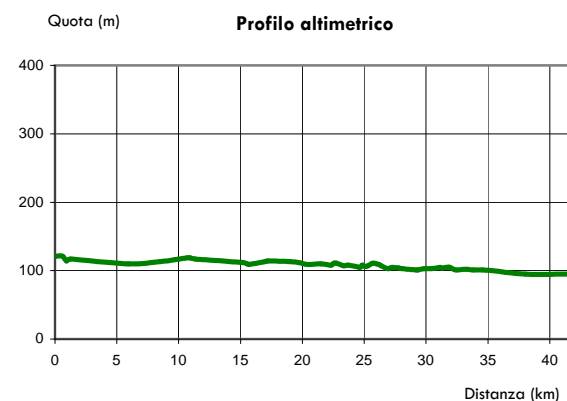


FB-01

La Via Francigena in bici - I tappa

Partenza:	Palestro, stazione ferroviaria
Arrivo:	Tromello, stazione ferroviaria
Lunghezza Totale (km):	43.3
Percorribilità:	Bici ibride (city-bike) e Mountain Bike
Tempo di percorrenza (ore.min):	2.15
Dislivello in salita (m):	39
Dislivello in discesa (m):	65
Quota massima (m):	121
Difficoltà:	F (facile)
Strade pavimentate:	64%
Strade sterrate e carrarecce:	28%
Mulattiere e sentieri:	7%
Percorso ciclabile in sede propria o protetta:	3%
Segnaletica:	Assente
Cartografia:	Mappe M-Fb-01, M-Fb-02, M-Fb-03
Periodi Consigliati:	Tutto l'anno
Come arrivare:	Linea FS Pavia-Mortara-Vercelli fermata Palestro
Ritorno:	Linea FS Pavia-Mortara-Vercelli f.ta Tromello
Note sul percorso:	Da Palestro seguiamo le anse del fiume Sesia fino a Rivoltella e Robbio, dove troviamo il monastero di S. Valeriano e la chiesa di S. Pietro, nei pressi della quale sorgeva un "Hospicium". Dalle Abbazie di Sant'Albino e di S. Croce a Mortara, tappe obbligate per i pellegrini, proseguiamo fino a Tromello.



PROVINCIA DI PAVIA

Assessorato al Turismo
e Attività Termali

Ufficio Informazioni Turistiche (IAT)

Piazza Petrarca 4 - PAVIA

tel. 0382.597001/597002 fax 0382.597011

www.provincia.pv.it - turismo@provincia.pv.it

Copyright 2007 - Provincia di Pavia

Rilievi, foto e materiale descrittivo a cura di
itinerAria - www.itineraria.eu

Nelle fotografie, dall'alto in basso: la chiesa di S. Pietro a Robbio, la Via Francigena dopo Robbio, l'Abbazia di Sant'Albino

Fb-01 La via Francigena in bici - I tappa

Rif. mappa	km totali	km parz.	Alt. (m)	Descrizione
Fb1-01	0.0	0.0	121	Dalla stazione imbocchiamo la via dritto davanti a noi
Fb1-02	0.6	0.6	121	all'incrocio semaforizzato proseguiamo dritto per il centro di Palestro
Fb1-03	0.9	0.3	114	attraversiamo il centro e al bivio teniamo la sinistra in via Garibaldi
Fb1-04	1.2	0.3	117	allo stop proseguiamo dritto per Rosasco e seguiamo la bella strada che si snoda nella campagna in prossimità del fiume Sesia
Fb1-05	5.9	4.7	110	al bivio svoltiamo a sinistra per Robbio attraversando frazione Rivoltella
Fb1-06	8.5	2.6	113	al bivio proseguiamo dritto per Robbio
Fb1-07	9.7	1.2	116	allo stop proseguiamo dritto seguendo le indicazioni per il centro di Robbio
Fb1-08	10.0	0.3	117	al bivio svoltiamo a destra in via Rosasco
Fb1-09	10.4	0.4	118	proseguiamo dritto in via Cernaia per Mortara
Fb1-10	10.7	0.3	119	al semaforo proseguiamo dritto e in prossimità dell'antica chiesa di S. Pietro teniamo la destra
Fb1-11	10.9	0.2	119	poco dopo svoltiamo a sinistra per c.na Ponella in via Roggetta
Fb1-12	11.4	0.4	117	allo stop proseguiamo dritto attraversando l'incrocio, subito dopo finisce l'asfalto, proseguiamo per un lungo tratto sullo sterrato
Fb1-13	15.2	3.9	112	oltrepassiamo un passaggio a livello e al bivio, dove termina lo sterrato, proseguiamo dritto
Fb1-14	15.5	0.3	110	al bivio successivo proseguiamo dritto
Fb1-15	15.7	0.2	109	allo stop svoltiamo a destra per Cilavegna e superiamo il torrente Agogna
Fb1-16	17.0	1.3	113	a Nicorvo svoltiamo a sinistra seguendo le indicazioni per Cilavegna e cascina Afficiati
Fb1-17	17.2	0.2	114	in piazza svoltiamo a destra per Mortara
Fb1-18	19.0	1.8	113	al bivio svoltiamo a destra sullo sterrato per la cascina Afficiati
Fb1-19	19.7	0.7	112	alla cascina svoltiamo a sinistra sul tratturo erboso
Fb1-20	20.4	0.7	109	al primo ponticello attraversiamo a destra la roggia
Fb1-21	21.5	1.1	110	proseguiamo dritto ai due incroci
Fb1-22	22.3	0.8	108	al bivio proseguiamo dritto verso il vicino gruppo di case
Fb1-23	22.6	0.2	111	poco oltre termina lo sterrato
Fb1-24	22.8	0.2	111	alla chiesa di S. Maria del Campo proseguiamo dritto

Fb-01 La via Francigena in bici - I tappa

Rif. mappa	km totali	km parz.	Alt. (m)	Descrizione
Fb1-25	23.3	0.6	107	attraversiamo a destra il passaggio a livello
Fb1-26	23.7	0.4	108	al bivio proseguiamo dritto
Fb1-27	24.3	0.6	106	allo stop all'incrocio proseguiamo dritto in via A. da Cantiano
Fb1-28	24.7	0.3	105	arriviamo alle spalle della stazione ferroviaria di Mortara e svoltiamo a destra
Fb1-29	24.8	0.2	108	alla piazza, in prossimità della torre per l'acqua, proseguiamo dritto per la strada senza uscita
Fb1-30	25.0	0.2	106	imbocchiamo il sottopasso ciclo-pedonale e all'uscita proseguiamo dritto
Fb1-31	25.3	0.3	107	arriviamo alla stazione di Mortara dove svoltiamo a destra in C.so Garibaldi
Fb1-32	25.7	0.4	111	al Municipio teniamo la destra
Fb1-33	26.0	0.3	110	al bivio proseguiamo dritto per S. Albino in C.so Cavour, poco dopo imbocchiamo la ciclabile sull'altro lato della strada
Fb1-34	26.2	0.3	109	alla rotonda proseguiamo dritto
Fb1-35	26.4	0.2	107	imbocchiamo dritto via S. Albino Alcuino sulla ciclabile
Fb1-36	26.9	0.5	103	seguiamo la ciclabile a destra e attraversiamo il sottopasso
Fb1-37	27.2	0.3	105	all'abbazia di S. Albino svoltiamo a destra sulla carrareccia che costeggia lo stagno
Fb1-38	27.8	0.6	104	al bivio teniamo la destra
Fb1-39	28.0	0.2	103	superiamo il passaggio a livello e svoltiamo a sinistra
Fb1-40	29.2	1.2	101	al bivio in prossimità di una macchia d'alberi teniamo la sinistra
Fb1-41	29.4	0.1	101	al bivio subito dopo teniamo la destra
Fb1-42	29.9	0.5	103	al bivio poco prima di una cascina svoltiamo a sinistra
Fb1-43	30.5	0.6	103	al canale Cavour proseguiamo dritto
Fb1-43b	31.1	0.6	105	al bivio proseguiamo dritto verso la macchia alberata
Fb1-43c	31.3	0.1	104	al bivio a T svoltiamo a destra e imbocchiamo la larga strada bianca
Fb1-43d	31.7	0.4	105	all'incrocio in prossimità dell'area riservata di pesca proseguiamo dritto
Fb1-43e	31.9	0.2	105	al bivio prima della cascina svoltiamo a destra
Fb1-44	32.4	0.5	101	alle chiuse attraversiamo il Canale Cavour e svoltiamo a sinistra imboccando l'alzaia

Fb-01 La via Francigena in bici - I tappa

Rif. mappa	km totali	km parz.	Alt. (m)	Descrizione
Fb1-45	33.2	0.8	102	all'incrocio successivo in corrispondenza di un ponte in mattoni proseguiamo dritto
Fb1-46	33.8	0.6	101	in corrispondenza di un'altra chiusa passiamo sull'altro lato del canale
Fb1-47	34.6	0.7	101	proseguiamo dritto all'incrocio successivo
Fb1-48	35.3	0.7	100	all'incrocio imbocchiamo a sinistra la strada asfaltata
Fb1-49	38.0	2.7	95	al bivio proseguiamo dritto per Tromello e seguiamo la strada che serpeggia tra i pioppeti
Fb1-50	41.7	3.7	95	allo stop attraversiamo la strada statale e proseguiamo dritto per Tromello centro
Fb1-51	42.5	0.8	95	in fondo a via Corridoni giriamo a destra e percorriamo un breve tratto di via Dante contromano conducendo la bici a mano
Fb1-52	42.9	0.3	96	proseguiamo dritto fino in P.zza Campegi dove svoltiamo a sinistra
Fb1-53	43.1	0.2	95	al semaforo svoltiamo a sinistra per Mortara
Fb1-54	43.2	0.1	95	subito dopo svoltiamo a destra in via Roma
Fb1-55	43.3	0.1	95	e arriviamo alla stazione ferroviaria

Lombardia in bicicletta

La Via Francigena in bici - I tappa



Provincia di Pavia

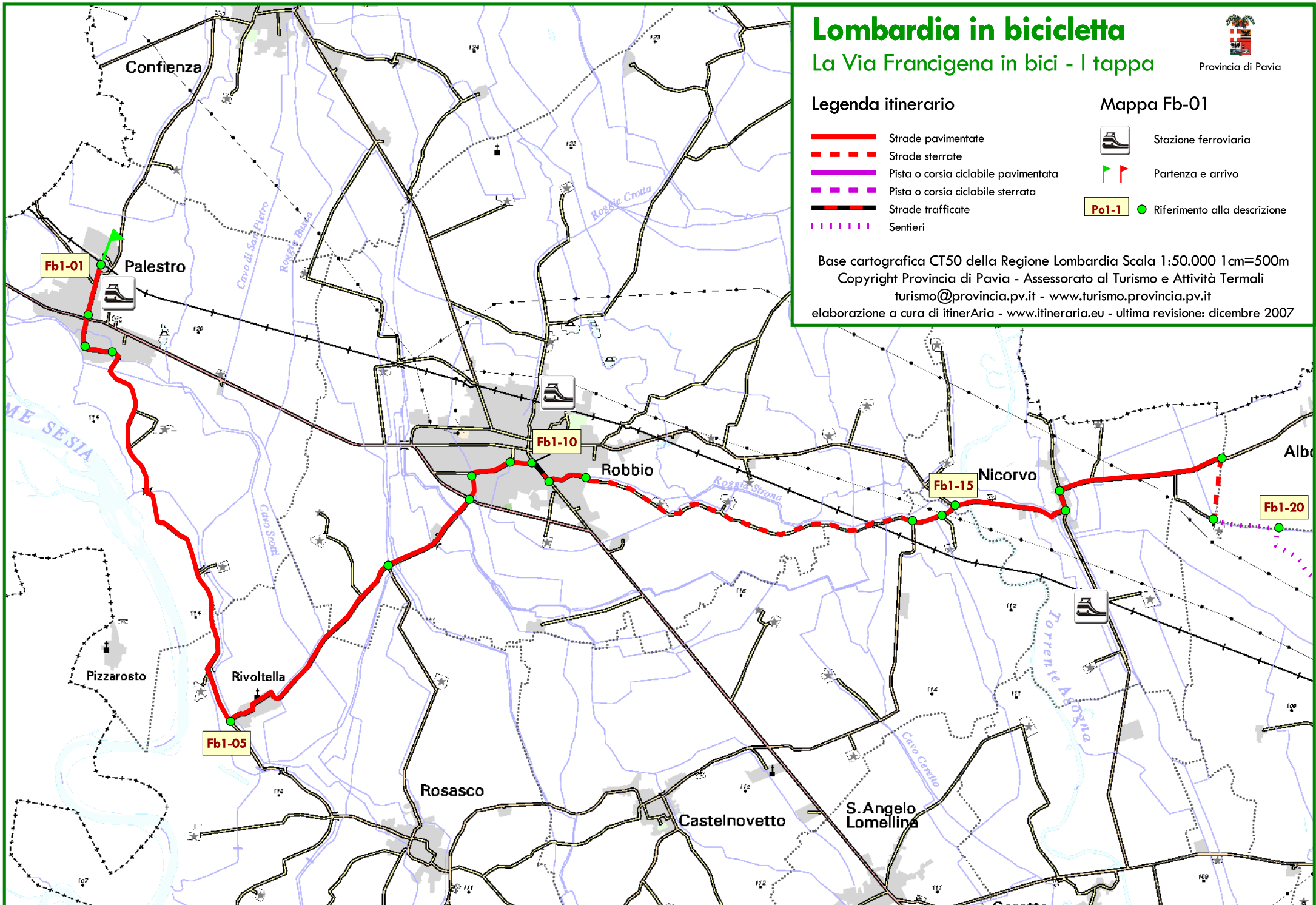
Legenda itinerario

- Strade pavimentate
- Strade sterrate
- Pista o corsia ciclabile pavimentata
- Pista o corsia ciclabile sterrata
- Strade trafficate
- Sentieri

Mappa Fb-01

- Stazione ferroviaria
- Partenza e arrivo
- Riferimento alla descrizione

Base cartografica CT50 della Regione Lombardia Scala 1:50.000 1cm=500m
Copyright Provincia di Pavia - Assessorato al Turismo e Attività Termali
turismo@provincia.pv.it - www.turismo.provincia.pv.it
elaborazione a cura di itinerAria - www.itineraria.eu - ultima revisione: dicembre 2007



Lombardia in bicicletta

La Via Francigena in bici - I tappa



Provincia di Pavia

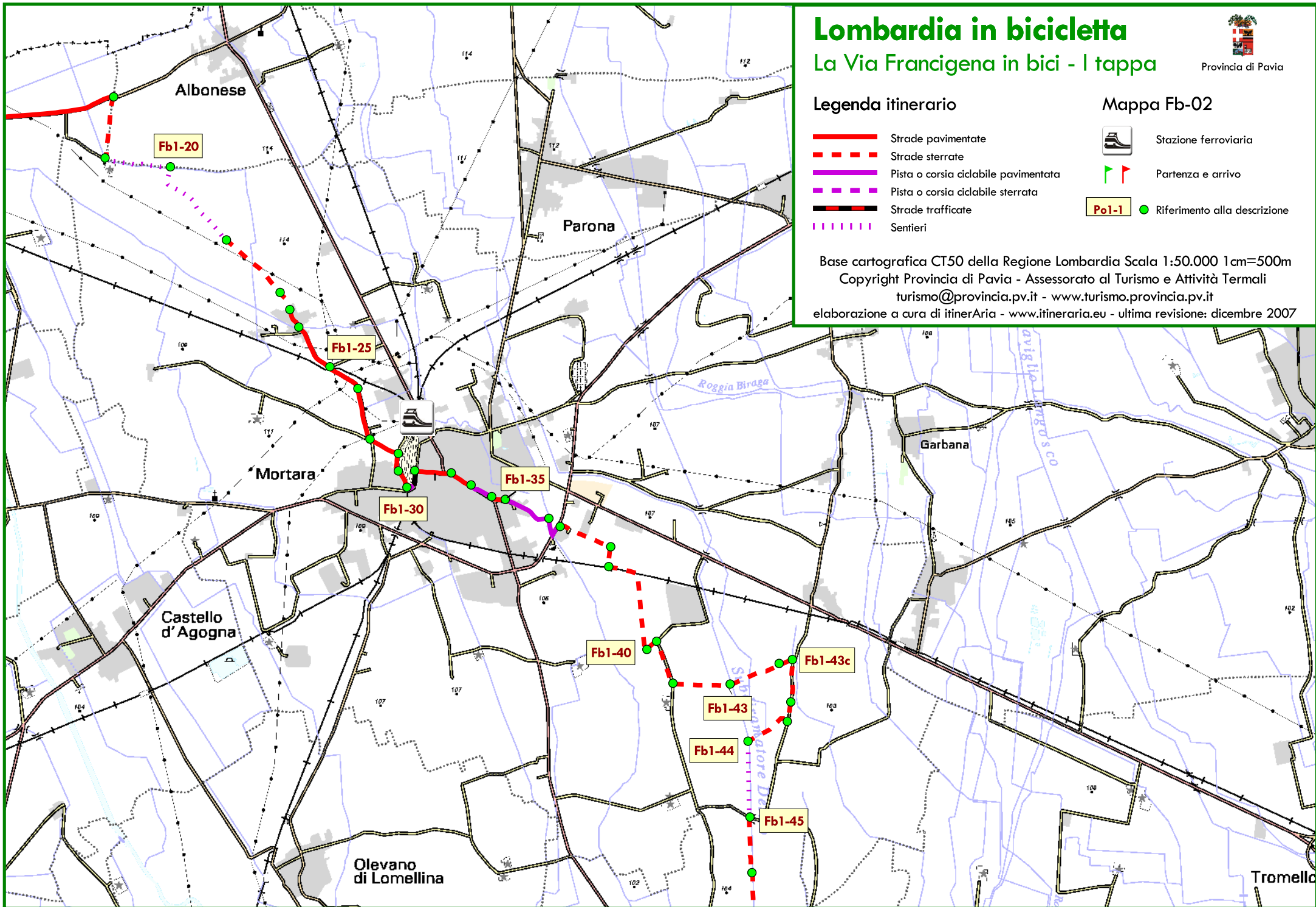
Legenda itinerario

- Strade pavimentate
- Strade sterrate
- Pista o corsia ciclabile pavimentata
- Pista o corsia ciclabile sterrata
- Strade trafficate
- Sentieri

Mappa Fb-02

- Stazione ferroviaria
- Partenza e arrivo
- Po1-1
- Riferimento alla descrizione

Base cartografica CT50 della Regione Lombardia Scala 1:50.000 1cm=500m
Copyright Provincia di Pavia - Assessorato al Turismo e Attività Termali
turismo@provincia.pv.it - www.turismo.provincia.pv.it
elaborazione a cura di itinerAria - www.itineraria.eu - ultima revisione: dicembre 2007



Lombardia in bicicletta

La Via Francigena in bici - I tappa



Provincia di Pavia

Legenda itinerario

- Strade pavimentate
- Strade sterrate
- Pista o corsia ciclabile pavimentata
- Pista o corsia ciclabile sterrata
- Strade trafficate
- Sentieri

Mappa Fb-03

- Stazione ferroviaria
- Partenza e arrivo
- Po1-1
- Riferimento alla descrizione

Base cartografica CT50 della Regione Lombardia Scala 1:50.000 1cm=500m
Copyright Provincia di Pavia - Assessorato al Turismo e Attività Termali
turismo@provincia.pv.it - www.turismo.provincia.pv.it
elaborazione a cura di itinerAria - www.itineraria.eu - ultima revisione: dicembre 2007

